



«СОГЛАСОВАНО»

Руководитель Исполнительного комитета  
Киятского сельского поселения Буинского  
муниципального района Республики  
Татарстан

\_\_\_\_\_/Храмова М.М /  
дата      подпись      ФИО

«УТВЕРЖДАЮ»

Заведующая МБДОУ «Киятский  
детский сад Буинского  
муниципального района Республики  
Татарстан»

\_\_\_\_\_/Корунова Е.С. /  
дата      подпись      ФИО



«СОГЛАСОВАНО»

И.О. начальника ОГИБДД МВД России  
по Буинскому району  
майор полиции:



\_\_\_\_\_/И.Х. Гималтдинов/

# ПАСПОРТ

дорожной безопасности

Муниципального бюджетного

общеобразовательного учреждения «Киятский

детский сад Буинского муниципального района

Республики Татарстан»

## Общие сведения

Муниципальное бюджетное дошкольное образовательное учреждение  
«Киятский детский сад Буинского муниципального района Республики  
Татарстан»

(Полное наименование образовательного учреждения)

Юридический адрес: **422405, Республика Татарстан, Буинский район, село  
Кият, ул. Заводская, д.12**

Фактический адрес: : **422405, Республика Татарстан, Буинский район, село  
Кият, ул. Заводская, д.12**

Руководители образовательного учреждения:

Заведующая ДОУ (руководитель) **Корунова Е.С.** 4-62-39  
(фамилия, имя, отчество) (телефон)

МКУ «Управление образования  
Буинского муниципального района» заместитель **Македонская Н.А.** 3-29-02  
(должность) (фамилия, имя, отчество) (телефон)

ОГИБДД МВД России  
по Буинскому району начальник **Гималтдинов И.Х.**  
(должность) (фамилия, имя, отчество )

Ответственные работники  
за мероприятия по профилактике  
детского травматизма (по школе) воспитатель **Мурлатова И.Г.**  
(должность) (фамилия, имя, отчество) (телефон)

Руководитель или ответственный  
работник дорожно-эксплуатационной  
организации, осуществляющей  
содержание улично-дорожной  
сети (УДС)\* (ГОРОД) **ОАО «Татавтодор»**  
**Апастовский филиал** **Голубев С.Ю.** 3-33-68  
(фамилия, имя, отчество) (телефон)

Руководитель или ответственный  
работник дорожно-эксплуатационной  
организации, осуществляющей

содержание технических средств  
организации дорожного  
движения (ТСОДД)\* **ОАО «Татавтодор»**  
**Апастовский филиал**

**Голубев С.Ю. 3-33-68**  
**Храмова М.М. 4-62-48**

Глава Киятского сельского поселения  
Количество учащихся : **25**

Наличие уголка по БДД **имеется – коридор, игровая комната**  
*(если имеется, указать место расположения)*

Наличие класса по БДД **не имеется**  
*(если имеется, указать место расположения)*

Наличие автогородка (площадки) по БДД **не имеется**

Наличие автобуса в образовательном учреждении **имеется**

*(при наличии автобуса)*

Владелец автобуса : не имеется

*(образовательное учреждение, муниципальное образование и др.)*

Время занятий в образовательном учреждении:

Время занятий в ОУ: **7:00 – 17.30**

Внеклассные занятия:

Телефоны оперативных служб:

Пожарная служба: 01 (3-28-72)

Полиция: 02 (3-12-88)

Скорая помощь: 03 (3-12-72)

Аварийная служба газа: 04 (320-04)

Служба спасения: 112

## Рекомендации к составлению план-схемы района расположения образовательного учреждения

1. Район расположения образовательного учреждения определяется группой жилых домов, зданий и улично-дорожной сетью с учетом остановок общественного транспорта (выходов из станций метро), центром которого является непосредственно образовательное учреждение;

2. Территория, указанная на схеме, включает:

образовательное учреждение;

стадион вне территории образовательного учреждения, на котором могут проводиться занятия по физической культуре (*при наличии*);

парк, в котором могут проводиться занятия с детьми на открытом воздухе (*при наличии*);

спортивно-оздоровительный комплекс (*при наличии*);

жилые дома, в которых проживает большая часть детей (учеников) данного образовательного учреждения;

автомобильные дороги и тротуары.

3. На схеме обозначены:

расположение жилых домов, зданий и сооружений;

сеть автомобильных дорог;

пути движения транспортных средств;

пути движения детей (обучающихся, воспитанников) в/из образовательного учреждения;

опасные участки (места несанкционированных переходов на подходах к образовательному учреждению, места имевших место случаев дорожно-транспортных происшествий с участием детей-пешеходов и детей-велосипедистов);

уличные (наземные – регулируемые / нерегулируемые) и внеуличные (надземные и подземные) пешеходные переходы;

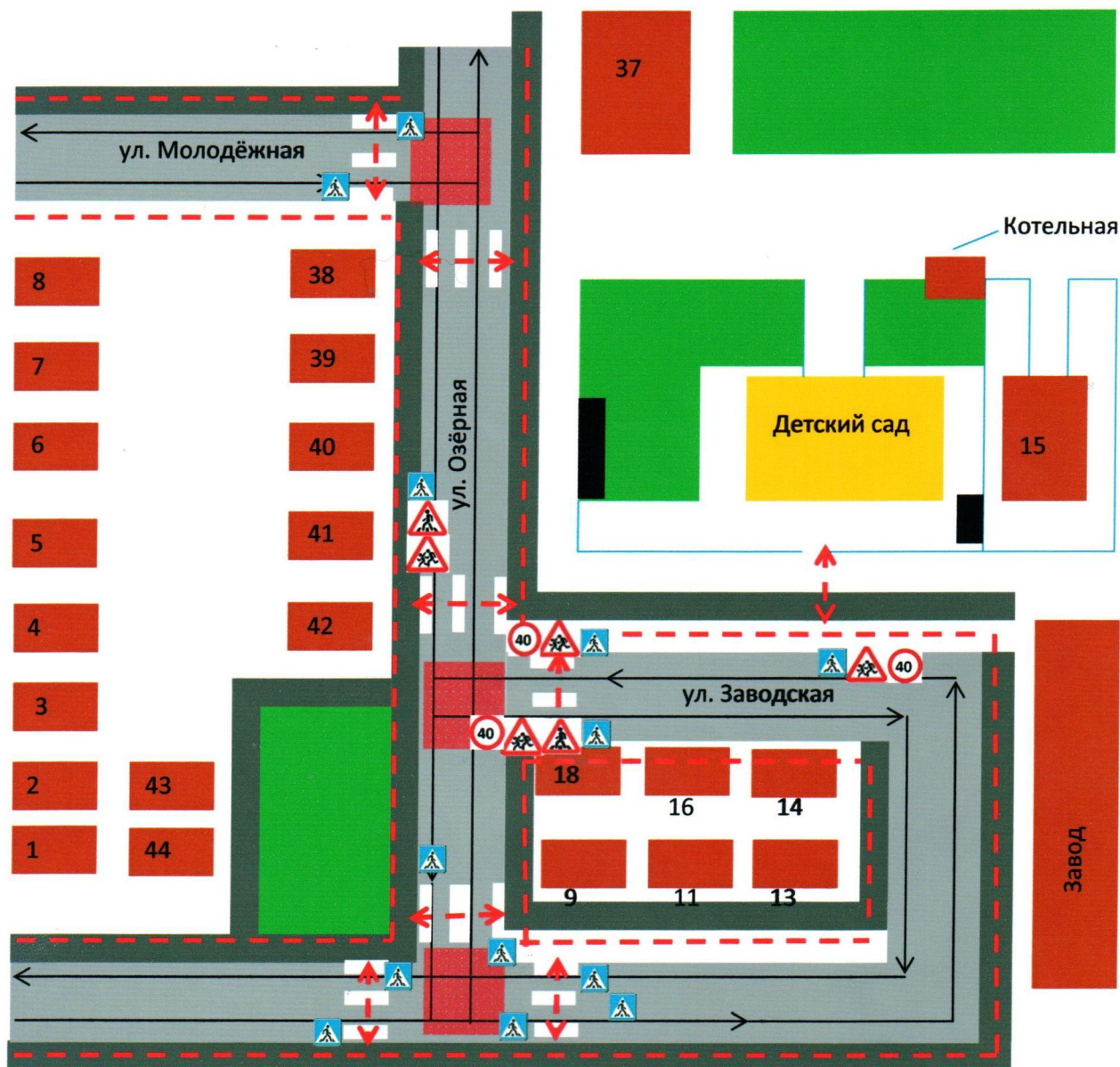
названия улиц и нумерация домов.

Схема необходима для общего представления о районе расположения образовательного учреждения. На схеме обозначены наиболее частые пути движения обучающихся от дома (от отдаленных остановок маршрутных транспортных средств) к образовательному учреждению и обратно.

При исследовании маршрутов движения детей необходимо уделить особое внимание опасным зонам, где дети (обучающиеся, воспитанники) пересекают проезжие части дорог не по пешеходному переходу.

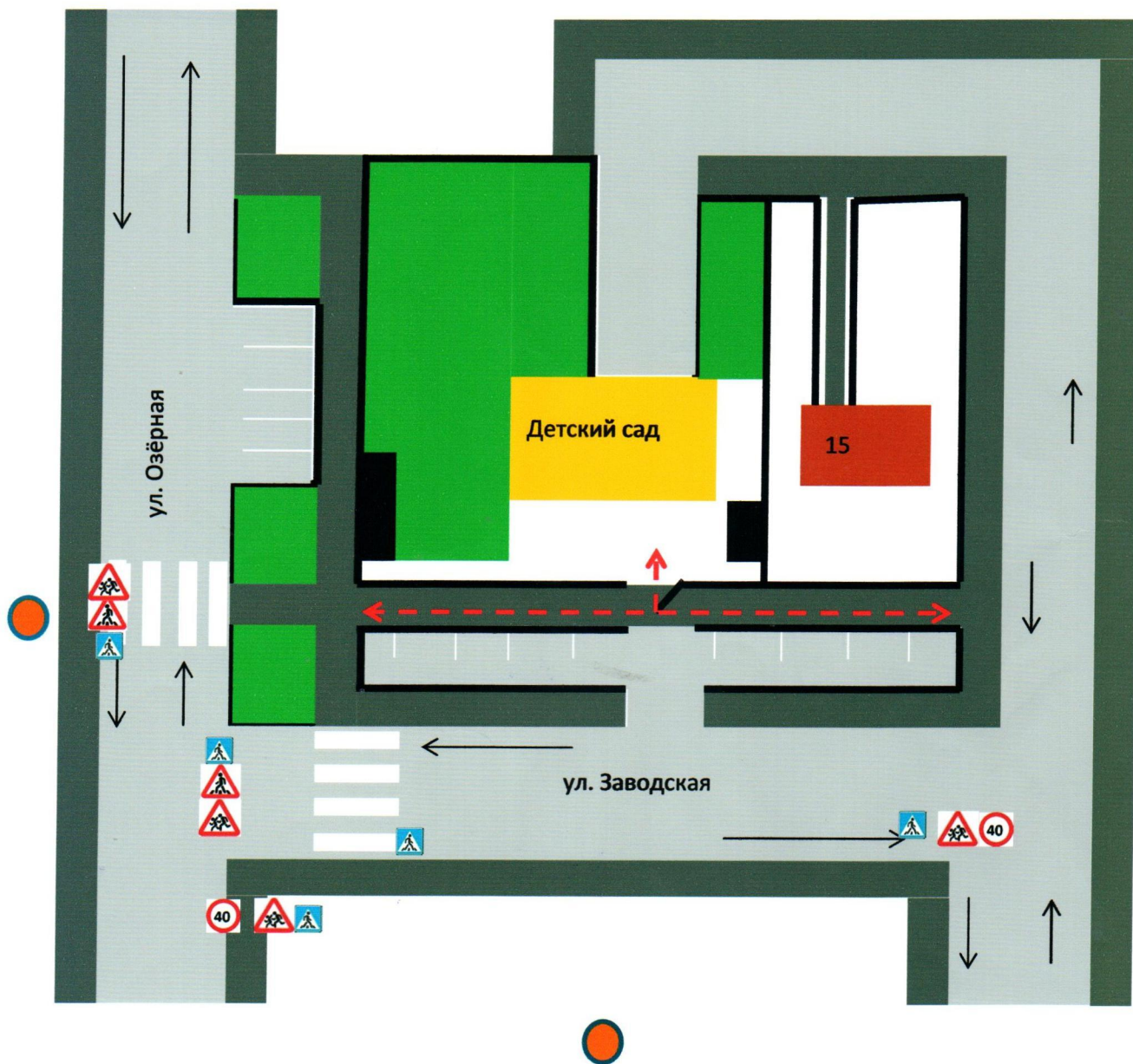
# 1 План-схемы образовательного учреждения




## 1. Район расположения образовательного учреждения, пути движения транспортных средств и детей (обучающихся, воспитанников).



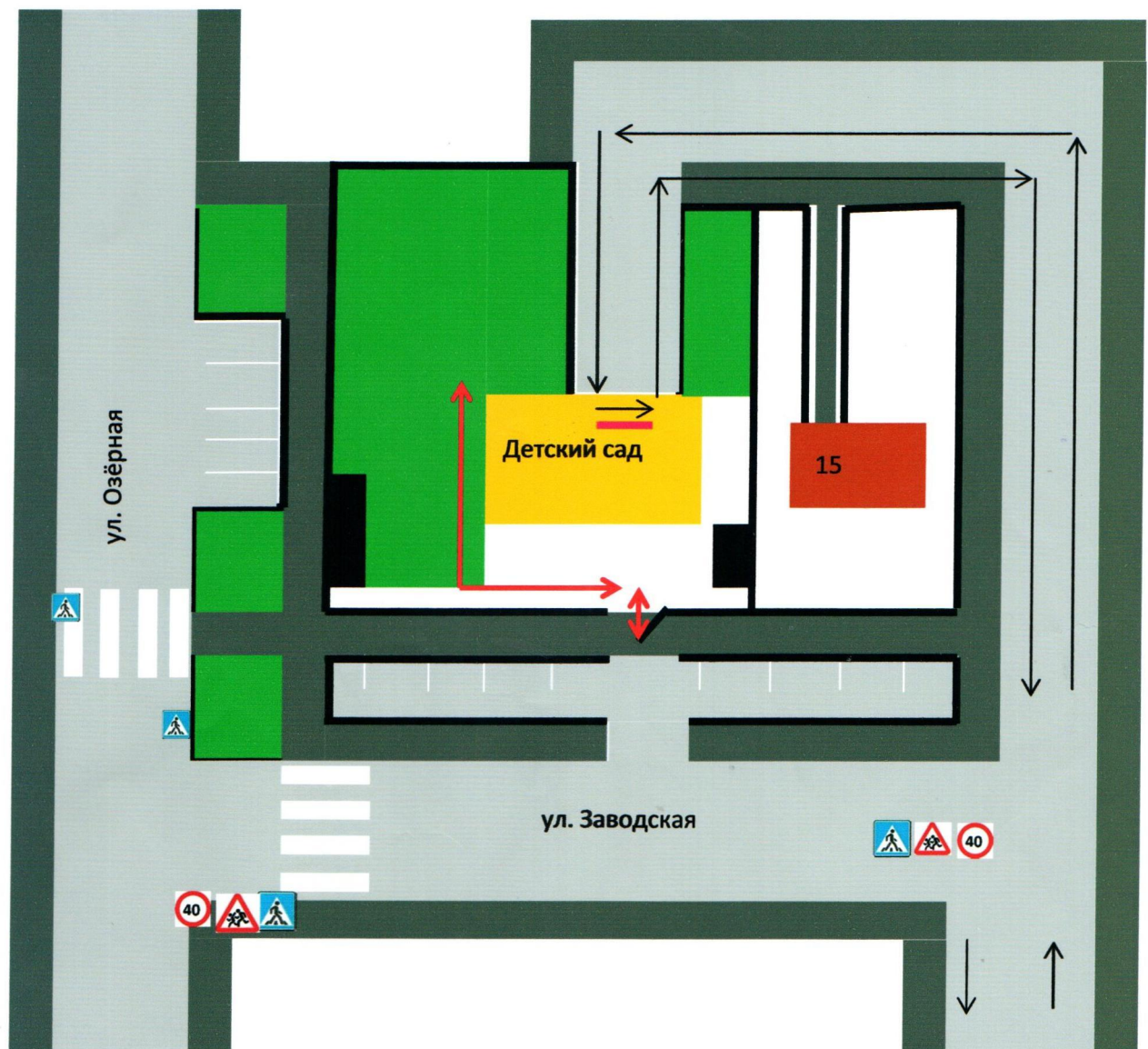
-  Движение детей
-  Движение транспортных средств
-  Жилая застройка
-  Тротуар
-  Проезжая часть
-  Природная зона
-  Опасные участки




2. Схема организации дорожного движения в непосредственной близости от образовательного учреждения с размещением соответствующих технических средств организации дорожного движения, маршрутов движения детей и расположения парковочных мест.



-  Движение детей
-  Ограждение
-  Движение транспортных средств
-  Искусственное освещение

**Пути движения транспортных средств к местам разгрузки/погрузки и рекомендуемые безопасные пути передвижения детей по территории образовательного учреждения**



-  Движение транспортных средств
-  Движение детей
-  Место разгрузки/погрузки

**Рекомендации к составлению схемы пути движения транспортных средств к местам разгрузки/погрузки и рекомендуемые безопасные пути передвижения детей по территории образовательного учреждения**

На схеме указывается примерная траектория движения транспортных средств на территории образовательного учреждения, в том числе места погрузки/разгрузки, а также безопасный маршрут движения детей во время погрузочно-разгрузочных работ.

В целях обеспечения безопасного движения детей по территории образовательного учреждения необходимо исключить пересечения путей движения детей и путей движения транспортных средств.